

Die **Besammling** erfolgt beim Gemeindehaus Wiesendangen. Fahrt mit dem Bus 610 nach Schiltwiesen; Umsteigen auf Bus 5 bis Rudolf-Diesel-Strasse. Fussmarsch zum Bahnhof Grütze. Fahrt mit S26 bis Fischenthal.

Die **Wanderzeit** beträgt gut 3 1/2h – mit kurzem Abstieg zur Täuferhöhle.

Verpflegung aus dem Rucksack. Das ZVW-Billet besorgen alle Teilnehmenden selbst. Der Weg ist auch für Familien mit Kindern geeignet, aber nicht Kinderwagen tauglich. **Die Wanderung findet bei jedem Wetter statt.**

Es ist keine Anmeldung nötig, spontan Entschlossene willkommen!

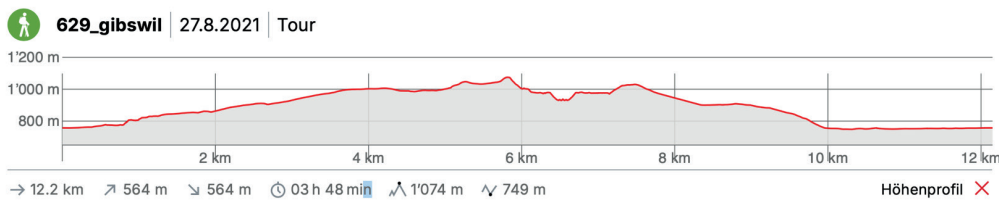
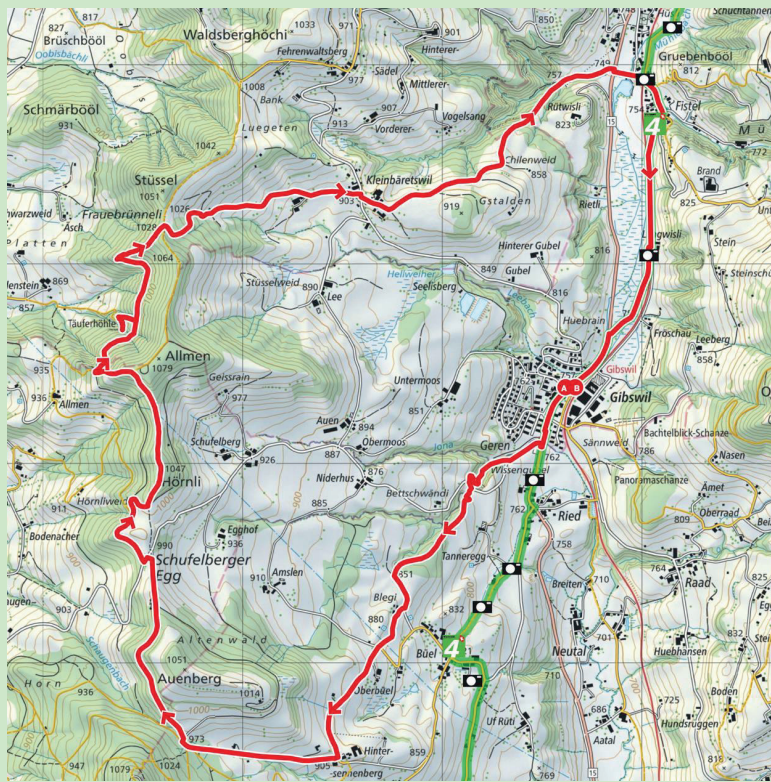
Leitung & Auskunft: Pfr. Michael Baumann 079 441 87 75 michael.baumann@kirchewiesendangen.ch



Link zur Padlet-Seite



Link zur Seite Wanderprofil



reformierte
kirche wiesendangen




Rundwanderung

Fischenthal – Täuferhöhle

Bärenswil – Fischenthal

Samstag, 30. Mai 2026

Besammling: 9 Uhr Gemeindehaus Wiesendangen



Die Täuferhöhle Bäretswil

Vor 500 Jahren kam es während der Reformation zum Zerwürfnis zwischen den Anhängern Zwinglis und den sogenannten Taufgesinnten. Sie legten Wert auf eine Kirche, die sich stark am Evangelium orientierte. Darum lehnten sie Kriegsdienst ab, weigerten sich der Obrigkeit regelmässig zu schwören und ihre Untertanenschaft zu bekräftigen und sie vertraten die Meinung, nur die Glaubenstaufe der Erwachsenen sei göltig.

Leider wurden sie während Jahren von der damaligen Obrigkeit stark verfolgt. Etliche flüchteten auf die Zürcher Landschaft, einige davon wiederholt ins Oberland. Rund ums Gyrenbad fanden Taufgesinnte immer wieder Unterschlupf. Seit Jahrhunderten erzählt man sich, dass sie sich auch in der Nagelfluhhöhle am Fuss des Allmen versteckt haben.

Im Oberland halten sich bis heute kleinere Gemeinschaften evangelischer Prägung und es hat sich eine eigene freikirchliche Landschaft entwickelt.

Die Täuferhöhle ist so ganz Verschiedenes gleichzeitig: Geologisches Naturdenkmal, Zeuge der Nacheiszeit, Unterschlupf Verfolgter und seit Jahren lieb gewonnenes Erholungsziel.




ÖV-Verbindungen

Infolge Bauarbeiten sind die Verbindungen Schwieriger und die Hinfahrt etwas Kompliziert. Sie führt mit Bus 610 nach Oberi, von dort mit dem Bus 5 zur Rudolf Diesel-Strasse. Nach kurzem Fussmarsch geht's mit der von dort mit der S26 ins Tösstal.

Die Zeit zwischen sollte zum Umsteigen allerdings reichen.

Wer will, darf natürlich auch erst in Fischenthal dazu stossen.

Auf dem Padlet zur Wanderung (letzte Seite) finden sich weitere ZVV-Verbindungen zur Rückfahrt.



GEMEINSAM VORWÄRTS. 

Haltestelle	Datum	Zeit	Gleis	Fahrzeug
Wiesendangen, Gemeindehaus	Samstag, 30.5.2026	ab 09:11		610
Winterthur, Schiltwiesen		an 09:20		
Winterthur, Schiltwiesen		ab 09:25		5
Winterthur, Rudolf Diesel		an 09:33		
Winterthur, Rudolf Diesel		ab 09:33		Fussweg
Winterthur Grüze		an 09:39		
Winterthur Grüze		ab 09:48	Gl. 5	S 26
Fischenthal	Samstag, 30.5.2026	an 10:28	Gl. 1	

GEMEINSAM VORWÄRTS. 

Haltestelle	Datum	Zeit	Gleis	Fahrzeug
Fischenthal	Samstag, 30.5.2026	ab 14:26	Gl. 2	S 26
Winterthur Grüze		an 15:11	Gl. 5	
Winterthur Grüze		ab 15:14	Gl. 6	S 35
Winterthur		an 15:19	Gl. 4	
Winterthur		ab 15:23	Gl. 5	S 11
Oberwinterthur		an 15:29	Gl. 3	
Oberwinterthur		ab 15:29		Fussweg
Winterthur, Bhf Oberwinterthur		an 15:32		
Winterthur, Bhf Oberwinterthur		ab 15:33	Ka. A	610
Wiesendangen, Bahnhof	Samstag, 30.5.2026	an 15:37		